

היו זמנים

הכפר כויכאת

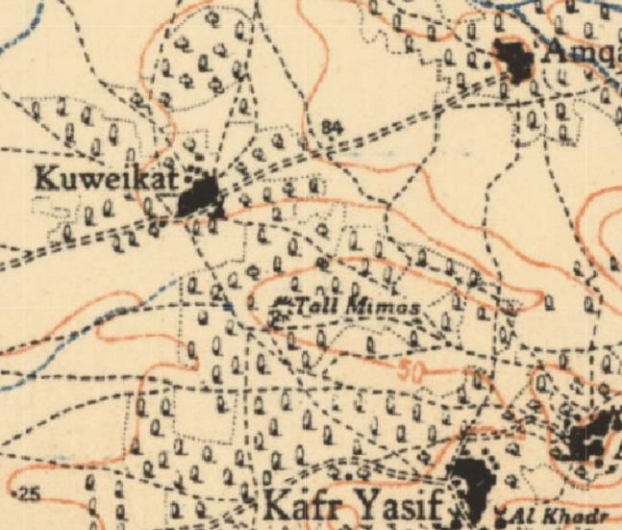
מיפוי ותיעוד היסטורי ומנדטורי
1799 ועד 1948

קיבוץ בית העמק
1949-2022

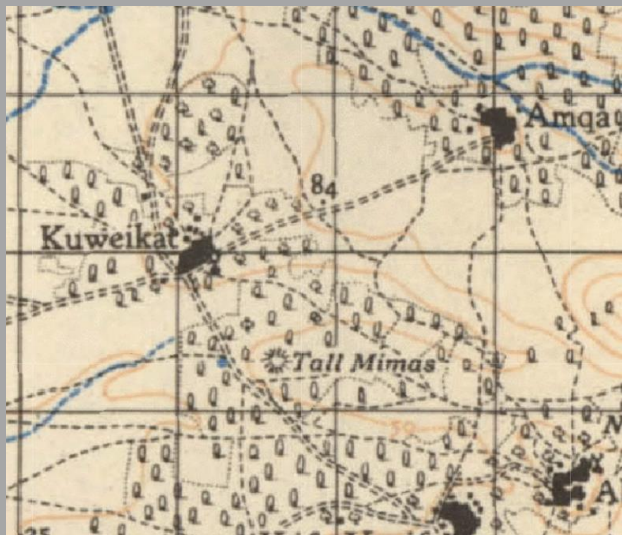


החאן בכויכאת, מבנה אבן מפואר, כנראה נוסד בתקופת הצלבנים במאה ה-13. בתקופה העותומנית, המקום נקרא *Chiouwe chiateh* כפי שמופיע על מפה צרפתית משנת 1799 ובזמנו המקום תואר כגן פורה עם עצי תאנה וזית סביב לבאר עתיקה. בתחילת התקופה המנדטורית הכפר מנה 602 נפש, כולם מוסלמים. ב-1944 אדמות הכפר נחשבו כפוריות באזור וכללו שדות חיטה, מטעים וגם פרות וכבשים עם אוכלוסייה של יותר מאלף נפשות. אנשי הכפר פעלו נגד הבריטים והתפתחו עימותים קשים בין אנשי הכפר והכוחות המנדטוריים. במבצע דקל, ביולי 1948,

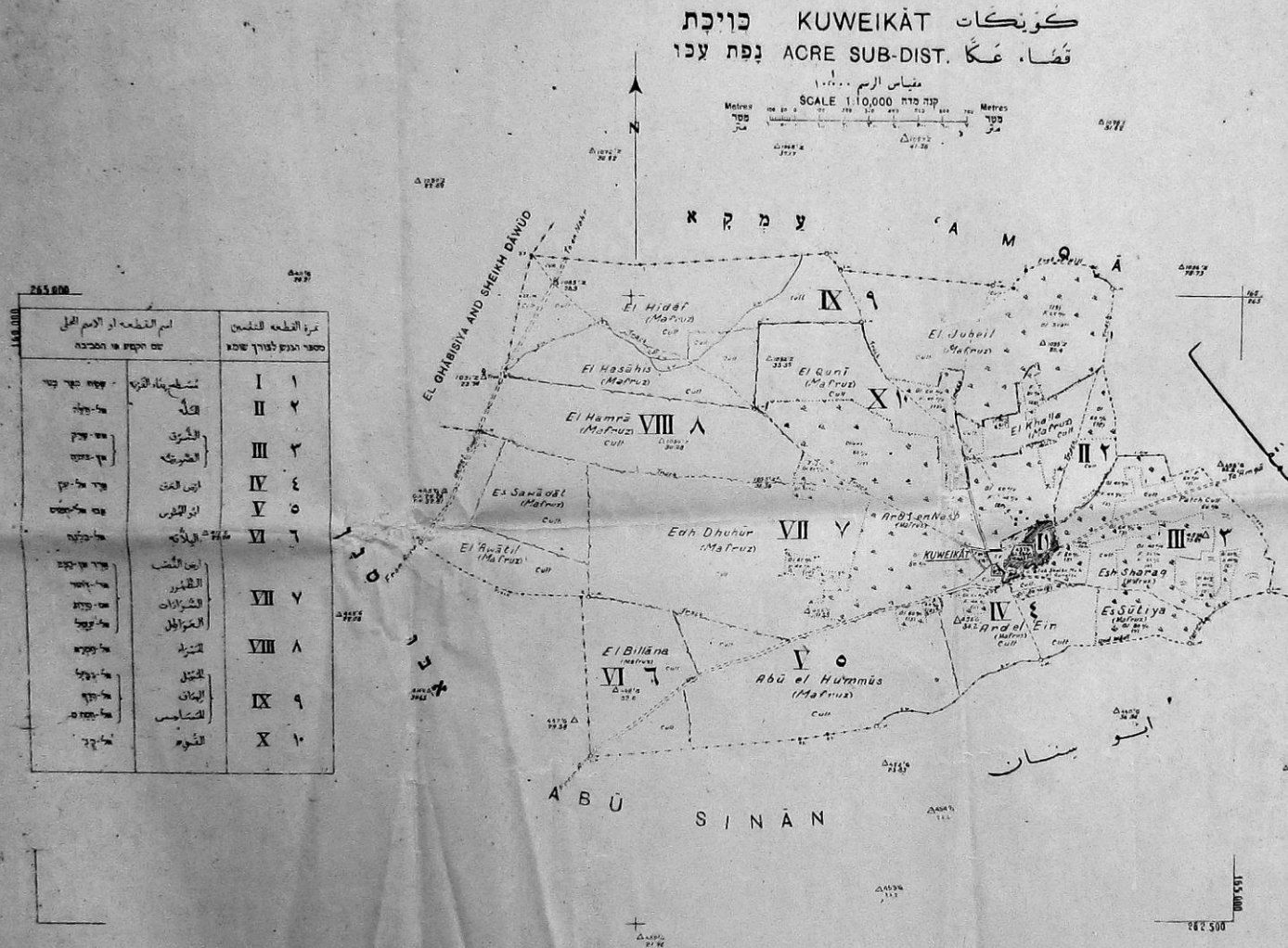
נכבש הכפר. <https://moreshet-map.org.il/step-4> תיעוד כיבוש הכפר: <https://youtu.be/eVUz0s1YQbY>



1935



1940



1938
1943

סקר מקורי
עדכון

המפה המנדטורית

Map brought up to date in accordance with Palestine Gazette No. 1235 dated 18th March 1943 (Consolidation of Villages) & D. L. B. 1892 of 23.11.43

Surveyed in 1938.
Fluctuations Revised in July 1939.
Survey of Palestine, June 1933.



כויכאת
1938



הכפר כויכאת בתצלום אוויר מנדטורי : 29.1.1945

אוסף צילומי אוויר – אוניברסיטה עברית



לעמקה

**מפה של כויכאת כפי
שצוירה על ידי תושב
הכפר בשנות ה 50.**

קיימות אי התאמות בין הציור
לצילום האוויר משנת 1949

<https://www.palestineremembered.com/Acre/Kuwaykat/BeforeAndAfter.html?src=main>

תודה לזהבה אריאל על התרגום

על גבי צילום אוויר בית העמק 1949

כויכאת
1938

כויכאת
1948

הקיבוץ 1949

1

2

3

4

קבר שייח
בית קברות כויכאת
בית דו-קומתי - מוזיאון
הפונדק



4

3

2

1

צפון

עמקה

עכו

אבו סנאן

על גבי צילום אוויר
בית העמק 1956



1956

על גבי צילום אוויר
בית העמק 2017

פונדק

כויכאת 1948

"חרוב"

בית פרדי כהנא

כויכאת 1938

3

2

1

1

2

3

המרכז

קבר שיח

בית קברות

בית דו-קומתי - מוזיאון



צולם מהגג של הבית הדו-קומתי

אבו סנאן

שכונת "גבעה"

שכונת "חרוב"

הלול הראשון

צילם אשר ארני 1950






צילם פרדי כהנא 1952



צילם אשר ארני 1949



צילם אשר ארני 1949



יום העלייה
צילם אשר ארני 1949



חביבה ארני וחברי
הגרעין ההונגרי
צילם אשר ארני 1949



צילם פרדי כהנא 1952



עדר הצאן על רקע הכפר
צילם אשר ארני 1950



צילם אשר ארני 1951




בית הספר של הכפר – היום "הפונדק"

בית הקפה



צילם פרדי כהנא 1952



בית הקברות



קבר שייח - שנות ה 60



בית העמק

הבאר ומאגר המים של הכפר כויכאת - 1949



הבאר דרומה לבית העמק - נהרסה עם הרחבת הכביש

מבני הכפר הקיימים היום:

- 1 הפונדק
- 2 הבית הדו-קומתי ושני המבנים הקרובים
- 3 "פרפרים"
- 4 הגנרטור
- 5 הנהלת החשבונות, בניין
- 6 קבר שייח ומזרחה, בית הקברות
- 7 מאגר המים (הבאר)

יש לציין כי "המכון הנכון" נבנה מאבני הכפר על ידי הסוכנות ב-1950 כמאפיה, כמו כן מחסן גד"ש (דיר צאן בעבר) ואבני הכפר גם שמשו בבניית "בית התרבות" (הספרייה), המועדון, מסד אולם המופעים (חדר האוכל הקודם), בריכת השחייה ועוד...



כעבור 73 שנה, מעט מהכפר נשאר. הבית הדו קומתי משמש כמוזיאון, בית הספר הפך ל"פונדק", כמה ממבני הכפר עדיין בשימוש, הבאר נהרסה אך מאגר המים ליד הרפת נשמר. קבר השייח שופץ בתיאום עם העדה הדרוזית ובית הקברות גודר ושמור על ידי הקרן הקיימת. כמה אבני ריחיים עומדות על תילם ובנוף נשארים עצי הזית לנצח.

היה כאן פעם כפר, קראו לא כויכאת...

ערך פרדי כהנא נובמבר 2022

תודה ליהודית אריאל, עידן לפיד ותאיר כהנא