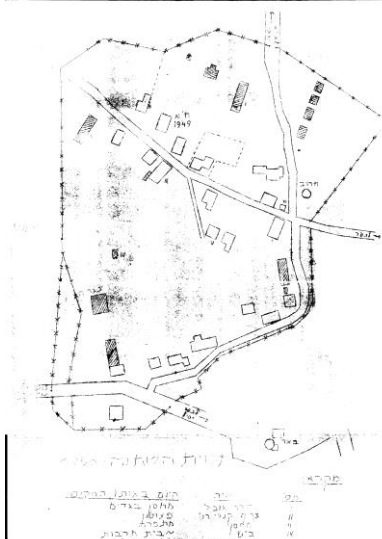
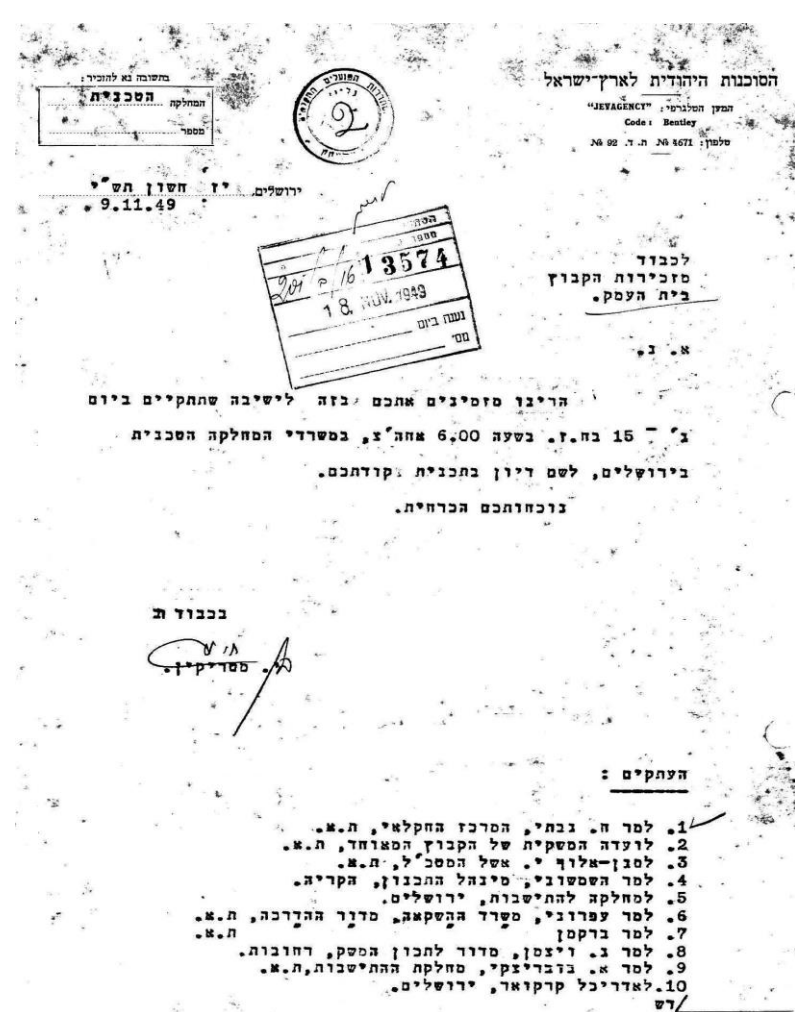


היו זמנים... בלדה לסבא של התב"ע



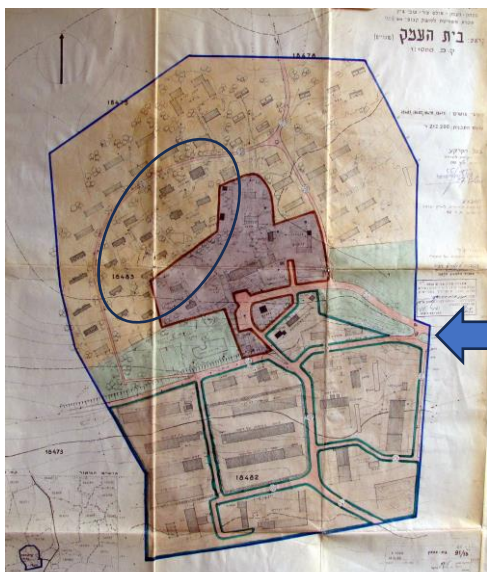
יחד עם הקמת יישוב קיבוצי חדש, המחלקה הטכנית של המחלקה להתיישבות של הסוכנות היהודית הכינה "תכנית הנקודה" לפיתוח המקום.

קיבוץ בית העמק הוקם על שטח יחסית פתוח צמוד לשרידי הכפר כויכאת וב 1950 שורטטה לראשונה "מפה" של המחנה המראה את הצריפים, חדר האוכל, המקלחת והמכבסה, את הנגריה וכו' וכן את הבתים הערביים ששימשו בעיקר כחדרי מגורים.



בינתיים התקבלה הזמנה להגיע לסוכנות בירושלים כדי "לקבל" את "תכנית הנקודה" של הקיבוץ החדש. על המכתב חתום אדריכל יעקוב מטריקין, אז הבכיר בתכנון ההתיישבות. בין המכותבים מופיע אדריכל ליאופולד קרקואר, הוא שהכין את התכנית של קיבוץ בית העמק החדשה. קרקואר, יחד עם אדריכל ריכרד קאופמן תכננו את מרבית היישובים של המדינה בהקמה.

אגב, קצת מוזר להזמין חברים מיישוב צפוני לירושלים בשעה שש בערב...



וזו התכנית שהוכנה עבור בית העמק:

הכניסה לקיבוץ מסומנת ממערב, כביש 70 טרם נסלל. הבתים הראשונים אכן מוקמו על פי התכנית כמו גם גן הילדים הראשון.

ב 1960 הוכנה תכנית מתאר חדשה על ידי אדר' פרדי כהנא בחסות הסוכנות והיא למעשה קבעה את הפיתוח של היישוב מאז הלאה.