



**בשיתוף:**  
 ZAZ  
 קול קיסרי ישראל  
 KKL - JNF

**מגדל Migdal Epic Israel**  
 ממומן על ידי **TRUSSARDI**

**משרד התיירות**

משרד המסחר והתעסוקה  
 משרד המסחר והתעסוקה

משרד המסחר והתעסוקה  
 משרד המסחר והתעסוקה

משרד המסחר והתעסוקה  
 משרד המסחר והתעסוקה



**שבת בוקר 28.9**  
 רכיבה עמיתית, מופעי אקסטרים ועוד.

**ק"מ 171 - Migdal Epic Israel מזמינים אתכם ללנות את אירוע האופניים הגדול בישראל. לחוויה בלתי נשכחת.**

בואו לעודד ולתמוך מקרוב בטובי הרוכבים מארץ ומחלום, לפינה חלק ולהרגיש עם המתחרים. אחת ממטרות הפקת Migdal Epic Israel בשיתוף קק"ל הוא ליצור תרבות פנאי חווייתית הקשורה בספורט האופניים ואהבת הטבע, ליווי התחרות החל מהדקות שלפני הזינוק, דרך דילוג אל נקודות הצביע שנופרט בהמשך, לאורכו של המסלול, וכלה בסיום המותח של כל סטייג' בכפר התחרות. מונחת חווייה שסוחף אתכם וזוהי תוכנית האחד מאחד מאירועי הספורט המיוחדים בעולם, זאת תוך טיול בנקודות יפות לאורך של המסלול. השנה טובי הרוכבים בעולם (מעל 80 מקצוענים) יעמדו על קו הזינוק לצד הטובים והאמיצים מקהילת הרוכבים הישראלים.

קק"ל משקיעה משאבים עצומים בשנים האחרונות בנקודות ומתמיה בתשתיות לרכיבת אופניים, ובניית מסלולים ייעודיים והפיכת עירנת קק"ל לנען עידן לרובי רכיבת הרים, נקודות הצביע והפניקה משלבות את כל הנ"ל, את חוויית קק"ל, את המסלולים הייעודיים שבנו לטובת רוכבי הארץ והטבע הישראלי במיוחד. כפי מלא את מזמינים אתכם לארוז סלולות פניקה, עמבונות, רעשינים ומנופונים ולבוא ללנות את Migdal Epic Israel ה"הטור דה פראנס של ישראל"!!!

**הנכם מזמינים עם כל המשפחה לקבל את המסיימים בכפר התחרות במועצה אזורית מטה אשר. ב 12:00 יתקיים טקס חלוקת המדליות למזמינים. מסייב אופניים למשפחות - מועצה אזורית מטה אשר, אצרות הגליל ומתחם BIG רגבה מזמינים אתכם לאירוע משפחות במסגרת מגדל אפיק ישראל, שיתקיים בשבת בבוקר 28/9 - רכיבה עמיתית, מופעי אקסטרים ועוד.**



**מסלולי אופניים**

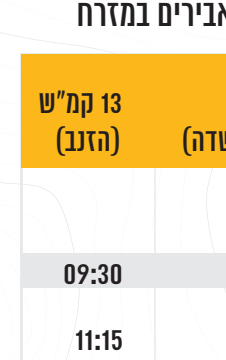
**נקודות הצפייה:**  
 להלן נקודות הצפייה, בהם יחלפו הרוכבים לפי מרחיק ממוצע. השנה תחנת הרענון מירב נקודות הצפייה, בנקודות אלו תפגשו את צוות הממונים שלנו, מוסיקה ויחד עימכם התנהגו תרפון לחויית אנרגיה וטענונו!



**ISRAEL CYCLING ACADEMY**

נאים ושומרים על שנה שנייה של שיתוף פעולה עם קבוצת האופניים המקצוענית Israel Cycling Academy. צוות האקדמיה ייתחם תחנות עידוד ופינה אתכם בכל אחד ממימים של מגדל אפיק ישראל לאורך המסלול, את האווירה המפנק שלהם ותכלול למצוא:

ביום ד' 25.9 באגם מונפורט - נתיב חטיבת גולני פינת ההגנה - ענו  
 ביום ה' 26.9 בקודת מונפורט - סטייג' 1 נקודת הצפייה 3  
 ביום ו' 27.9 ביער משגב - סטייג' 2 נקודת הצפייה 2  
 ביום שבת 28.9 באתר ראש הנקרה - סטייג' 3 נקודת הצפייה 2



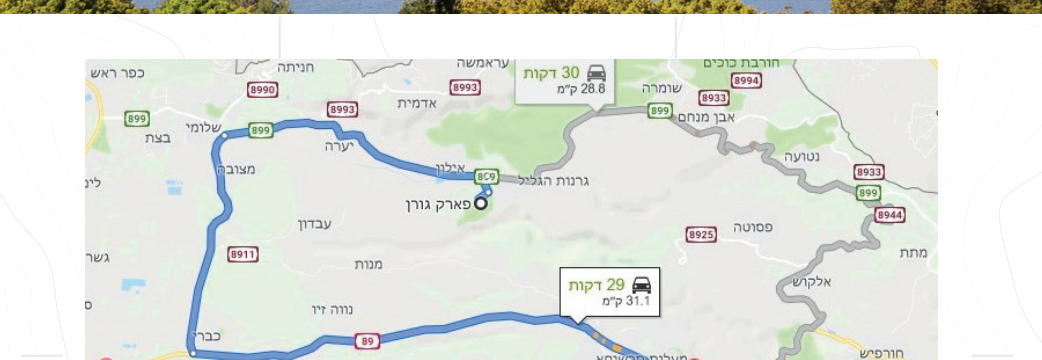
**25.9 נקודות הצפייה פרולוג**  
 זינוקים משטח מועצה אזורית מטה אשר, כל זוג זוגות נפרד, זינוקים 30 כל שניות הזינוקים יתקיימו בין השעות 17:00-13:30  
 מלבד עידוד המזכיר בכפר התחרות או ממלצים על נקודת הצפייה ביום זה:



**החומה המזרחית של עכו - חווייה שנועית אתכם לא רק המחווה!!! בשיתוף פעולה עם עיריית עכו זינוק השנה לרכוב במתחם עכו העתיקה, שהוא מתחם היסטורי מרהיב ביפו ואנו חשים כפי כבוד מוגל על הדמנת ז. המעניינים לצפות ולעודד את הרוכבים שישעו לשם יחד את הרוכבים בחינת הפניקה, ולפי הנתיב המסודר במקום ילוך דרך שער הכישה לחומה המזרחית לצד מתחם חומת אבן עתיקות, שם תוכלו לעודד את הרוכבים בטיפוס התלול לחומה המזרחית.**



**מכפר התחרות מופיע מפרק התחרות - הרכיב התחרות עולים על כביש 4 לדרום. ארוך כ-10 ק"מ פנו ימינה חדרה לכביש 850. המסלול ישר במשך כ-4 ק"מ ולאחר מכן בכיכר, צאו ביציאה השנייה אל נתיב חטיבת גולני/כביש 850. בכיכר הבאה צאו ביציאה הראשונה לרוכב "דרך הארבעה", אחרי כך בכיכר השנייה פנו ימינה לרוכב "הרצל", ובכיכר הבאה צאו ביציאה השלישית אל דרך "הבוסטק". השלישי ישו עברו דרך 4 כיכרות שדעיגו לרוכב "היתונן החשמלני" וישו אחר כך פנו ימינה אל חניון החפיר.**

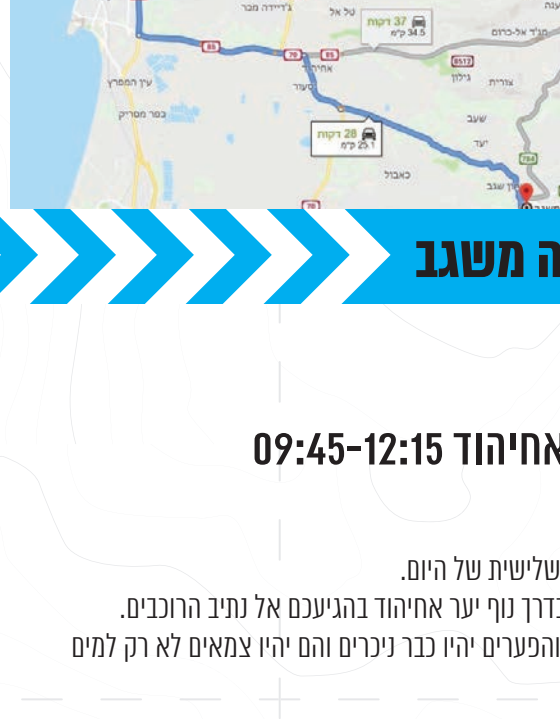


**חניון החפיר**

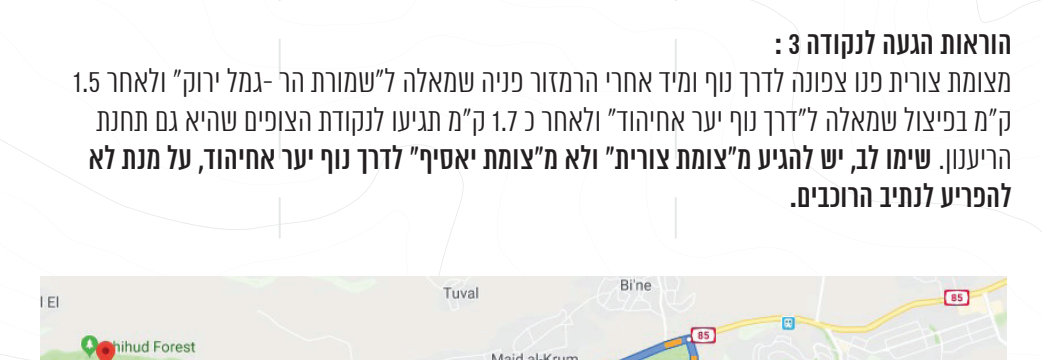
**נקודות הצפייה סטייג' אשון - 26.9**  
 95 ק"מ | 1600 מטר טיפוס | כיוון כללי מזרחה לאורך הגענונו, כברי, עד אגריים במזרח

ק"מ מדינוק	שם הנקודה	28 קמ"ש (ראשוניים)	18 קמ"ש (מרכז השדה)	13 קמ"ש (הזנב)
0	כפר התחרות	07:00		
2	פארק גורן	08:10	08:50	09:30
3	אגם מונפורט	08:55	10:05	11:15
4	כפר התחרות	10:25	12:15	14:15

**הסבר על נקודת הצפייה 2 - פארק גורן 08:10-09:30**  
 בנקודה זו ניתן בנקודת הראות ורכבת הרוכבים הדהרות ככר מרוחק. בנקודה זו הרוכבים כבר רכבו כ-32.5 ק"מ, נמצאים במצביע עליה בצופים כולל כ-18 ק"מ, בנקודה זו תהיה תחנת הרענון הראשונה של היום, ניתן להעריך שאשון הרוכבים כולל לא יעצרו ורק יחלפו במהירות תוך חצי יוקן ופנה תופעה לקולות מחיאות הכפיים וקריאות העידוד שלהם.



**שימו לב - בתוך פארק גורן יש לנסוע הפוך לכיוון הנגונה של הפארק, על מנת להגיע לנקודת הצפייה ולא לנסוע על מסלול הרוכבים, במקשה השמעת לסדרים במקום!**



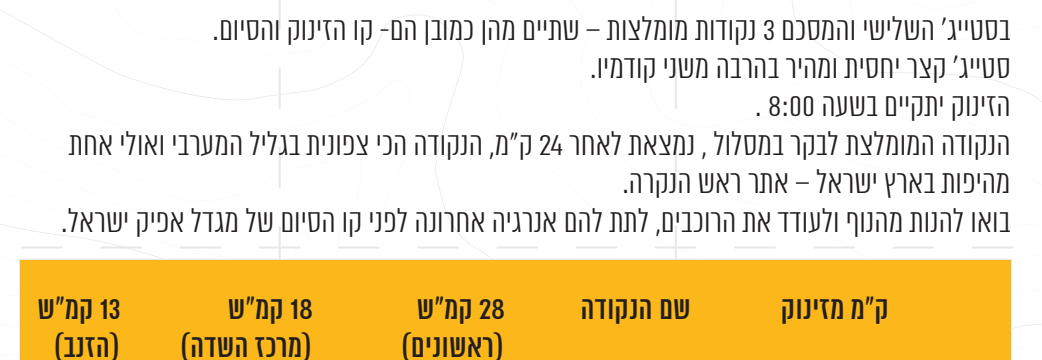
**פארק גורן**

**הסבר על נקודת הצפייה 3 - אגם מונפורט 08:55-11:15 (מתנת רענון 2) הסבר על הנקודה:**  
 מקום מגניב לסיקור ויזוד עם חוששת חו"ל נקודה בה הרוכבים סימני את העלייה המשמעותית של היום, בשלב זה של היום כבר ניתן יהיה להבחין במיקומים ברורים יותר של קשת הרוכבים, מיקומי הקבוצות השונות, מהפיריטיים בתמונה חזק ומי נותר מאחור.

**נקודת הצפייה 3 - אגם מונפורט 08:55-11:15 (מתנת רענון 2) הסבר על הנקודה:**  
 נקודה זו אולי הכי משלמת היום, ניתן יהיה לראות את הרוכבים חולפים בה מספר פעמים באותה הנקודה. נמצאת בחלקו 35 ק"מ מהזינוק, הרוכבים כבר עברו עליות משמעותיות אחת ועומדים להיכנס לרוץ סינגלים מתנהג. נקודת הצפייה זו היא גם תחנת הרענון הראשונה של היום.



**שימו לב - בתוך פארק גורן יש לנסוע הפוך לכיוון הנגונה של הפארק, על מנת להגיע לנקודת הצפייה ולא לנסוע על מסלול הרוכבים, במקשה השמעת לסדרים במקום!**

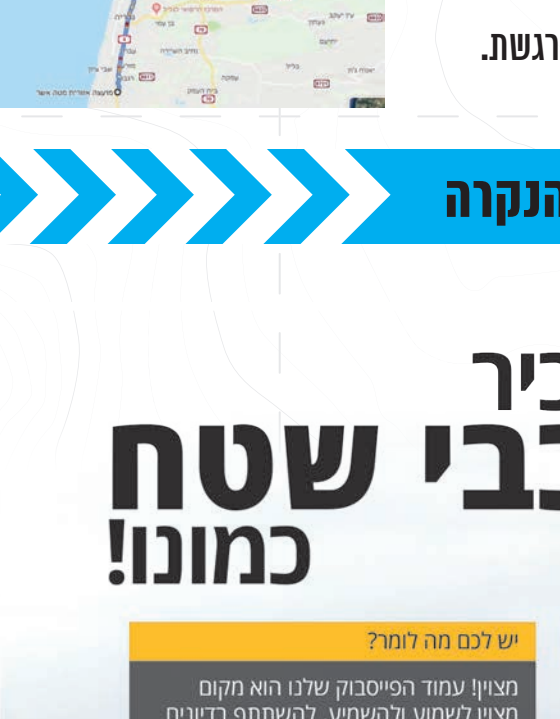


**אגם מונפורט**

**נקודות הצפייה שני - 27.9**  
 סטייג' שני והיום השלישי של התחרות, היום הקשוח של הטרור, 89 ק"מ 1400 מטר טיפוס. המספרים ביום זה אינם משקפים את קשיחותו והקושי שטמון בו.

ק"מ מדינוק	שם הנקודה	25 קמ"ש (ראשוניים)	17 קמ"ש (מרכז השדה)	13 קמ"ש (הזנב)
0	כפר התחרות	07:00		
2	יער משגב	08:25	09:05	09:45
3	יער אחיהוד	09:45	11:00	12:15
4	כפר התחרות	10:35	12:15	13:50

**נקודת הצפייה 2- יער משגב 08:25-09:45**  
**הסבר על הנקודה:**  
 נקודה זו אולי הכי משלמת היום, ניתן יהיה לראות את הרוכבים חולפים בה מספר פעמים באותה הנקודה. נמצאת בחלקו 35 ק"מ מהזינוק, הרוכבים כבר עברו עליות משמעותיות אחת ועומדים להיכנס לרוץ סינגלים מתנהג. נקודת הצפייה זו היא גם תחנת הרענון הראשונה של היום.



**שימו לב - בתוך פארק גורן יש לנסוע הפוך לכיוון הנגונה של הפארק, על מנת להגיע לנקודת הצפייה ולא לנסוע על מסלול הרוכבים, במקשה השמעת לסדרים במקום!**



**חניה עליונה משגב**

**נקודת הצפייה 3- דרך נוף יער אחיהוד 09:45-12:15**  
**הסבר על הנקודה:**  
 נקודת הצפייה השלישית היא גם נקודת הרענון השלישית של היום. יש לשמור לב היכן אתם חונים, יש להיעדר ולחנות בדרך נוף יער אחיהוד בהגיעם אל נתיב הרוכבים. בשלב זה הרוכבים כבר חיים 3 עליות משמעותיות הפערים יהיו כבר נקודת ציפיהם ואם יצאו למים אלא גם לעידוד שלהם!

**הוראת הגעה לנקודה 3:**  
 מוצמת צוית פנו צפונה לדרך נוף ומיד אחר הרמזור פניה שמאלה ל"שמורת הר-גמל יוקן" ולאחר 1.5 ק"מ בפיצול שמאלה לדרך נוף יער אחיהוד" ולאחר כ-1.7 ק"מ תגיעו לנקודת הצפייה שהיא גם תחנת הרענון. שימו לב, יש להגיע מ"צומת צורית" ולא מ"צומת יאסיף" לדרך נוף יער אחיהוד, על מנת לא להפריע לנתיב הרוכבים.



**שימו לב - בתוך פארק גורן יש לנסוע הפוך לכיוון הנגונה של הפארק, על מנת להגיע לנקודת הצפייה ולא לנסוע על מסלול הרוכבים, במקשה השמעת לסדרים במקום!**



**הסטייג' השלישי והאחרון - יום שבת 28.9**

**היום האחרון והמסכם של מהדורת אגריים הגליל 72 ק"מ של ימינו הנוכחים והמסלול באזור! ראש הנקרה הנה אנו באים! למצב הטבה לכניסה לאתר למשפחות המשתתפים**

הסטייג' השלישי משלב ביקור בסינגלים של קק"ל באזור חנייה ומצובה המסלול ייקח את הרוכבים לאחד מסלולי הפריקוטיים החשובים שקק"ל מקדמת לטובת פיתוח וקידום תרבות ונייה האופניים. כריטים נוספים ניתן למצוא באתר [www.eyarok.org.il](http://www.eyarok.org.il)

בסטייג' השלישי והמסכם 3 נקודות מומלצות - שתיים מהן כתובים הם- קו הזינוק והסיים. סטייג' קצרי יחסית ומהיר בהרבה משני קודמיו. הזינוק יתקיים בשעה 8:00. הנקודה המומלצת לבקר במסלול, נמצאת לאחר 24 ק"מ, הנקודה הכי צפונית בגליל המערבי ואולי אחת מהיפות בארץ ישראל - אתר ראש הנקרה. לתת להם אנרגיה אחרונה לפני קו הסיים של מגדל אפיק ישראל.

ק"מ מדינוק	שם הנקודה	28 קמ"ש (ראשוניים)	18 קמ"ש (מרכז השדה)	13 קמ"ש (הזנב)
0	כפר התחרות	08:00		
2	ראש הנקרה	08:50	09:30	09:55
3	כפר התחרות	10:30	11:55	13:40

**נקודת הצפייה 2- ראש הנקרה 08:50 - 09:55**  
**הסבר על הנקודה:**  
 נקודה זו נמצאת בחלקו 24 ק"מ מהזינוק. נקודה בה תוכלו לפגוש את המתחרים החד יומיים במסלול הארוך והגבוה של מוצמת קרית טימן היום הרביעי של Migdal Epic Israel 2019 ומתחם בשיתוף אהל המעודדים המעולה של Israel Cycling Academy שיתפנו אתכם ואת הרוכבים.



**נשמח מאד לראותכם מלווים ומעודדים בתחרות ייחודית שראש חווייה ספורטיבית מדהימה וייחודית ישראלית. הלואי ותהיה לנו חווייה ענקית ומרגשת. צוות מגדל אפיק ישראל**



**אתר ראש הנקרה**

**אין מי שמכיר רוכבי שטח כמונו!**

יש לכם מה לחזק? ליש לכם להיות מעודדים? הרויז את האפליקציה שלנו לנייד וקבלו הדועת ושדוכים במצע הסינגל היה כל המידע נכונש עכורכם.

מחלבים לנייה ארוע ללכת! ברוח האירועים שבאתר משגב מידע על ארועי רכיבה ושלד אירועים אחרים שמכונים לעניין ארועים שמוכרים...

חצים להיות בקושל? הדרר יש לנו פולטר שישבת כתיבת הווייזי שלכם יתחבר לחווייה ומי תמצא חיות עולי מסלולים, כריות, טור אישי ועוד הרבה חוק מעניין.

לא יודעים מה LSC? היכנסו למילון האופניים שלנו וקבלו תשובות עשירות ערכים טכניים וביטויים מוכרים בפשטות ובבהירות!

**לחצו להורדת האפליקציה**